

| | | | |
|-----------|-------|-------|-----------------|
| | | | ČÍSLO SOUPRAVY: |
| | | | |
| | | | |
| REVIZE Č. | DATUM | ZMĚNA | |

Společnost SUDBR-SAGASTA pro DSP+PDPS+AD "Rekonstrukce ŽST Brno - Královo Pole"

Společník 1 (vedoucí společník):



SUDOP BRNO, spol. s r.o.
Kounicova 26
611 36 Brno

Společník 2

SAGASTA, s.r.o.
Novodvorská 1010/14
142 00 Praha 4

| | | | | | |
|--|---|--|--|--|---------------------------|
| OBJEDNAVATEL: | Správa železnic, s.o., Dílžďěná 1003/7, 110 00 Praha 1 Stavební správa východ (organizační jednotka) | | tel. : +420 972 625 804 E-mail: sudop@sudop-brno.cz | | |
| PROFESNÍ SKUPINA: | 33 ŽIVOTNÍ PROSTŘEDÍ | VEDOUČÍ PROF. SKUPINY Mgr. Gabriela Růžičková | GENERÁLNÍ ŘEDITEL Ing. Kamil Chmela | | |
| ODPOVĚDNÝ PROJ. ZAKÁZKY Ing. Kamil Chmela | | ODPOVĚDNÝ PROJ. PS, SO Ing. Denisa Badalová <i>Badal</i> | NAVRHL, VYPRACOVAL Ing. Denisa Badalová <i>Badal</i> | KONTROLOVAL Mgr. Gabriela Růžičková <i>Ruzicka</i> | |
| KRAJ: Jihomoravský | | POVĚŘENÝ OÚ: Úřad m.č.m. Brna, Brno–Královo Pole | | STUPEŇ: PDPS | |
| REKONSTRUKCE ŽST. BRNO - KRÁLOVO POLE | | | | ZAK. ČÍSLO 20062–01–0721 | ARCH. ČÍSLO 2021120001 |
| | | | | MĚŘITKO | POČET FORMÁTŮ |
| | | | | DATUM: 06/2022 | |
| Lesní příloha | | | | ČÁST DOKUM. B.6 | PŘÍLOHA B.6.6 |

Rekonstrukce ŽST. Brno – Královo Pole

B.6.6 Lesní příloha

stupeň projektové dokumentace: DUSP+PDPS

| | |
|--------------------|--|
| Objednatel: | Správa železnic, státní organizace, Dlážděná 1003/7, 110 00 Praha 1 Organizační jednotka Stavební správa východ, Nerudova 773/1, 779 00 Olomouc |
| Projektant: | SUDOP Brno spol. s r.o. Kounicova 26, 611 36 Brno |
| Zpracoval: | Ing. Denisa Badalová |

Brno, červen 2022

OBSAH:

| | |
|--|----|
| 1. ZÁKLADNÍ ÚDAJE | 3 |
| 1.1. Přehledná situace stavby..... | 4 |
| 1.2. Umístění stavby | 4 |
| 1.3. Účel stavby a stručný popis technického řešení..... | 5 |
| 2. POŽADAVKY NA ZÁBOR PUPFL | 6 |
| 2.1. Zábor PUPFL..... | 6 |
| 2.2. Kácení na pozemcích PUPFL..... | 6 |
| 3. DOTČENÍ POZEMKŮ PUPFL VE VZD. 50M OD HRANICE STAVBY (OP LESA)..... | 6 |
| 4. MAPOVÉ PŘÍLOHY – SITUACE ZÁBORŮ PUPFL 1:1000..... | 10 |
| 5. VÝPOČTY K ŽÁDOSTI O VYDÁNÍ ROZHODNUTÍ O ODNĚTÍ POZEMKŮ URČENÝCH K PLNĚNÍ FUNKCÍ LESA | 11 |

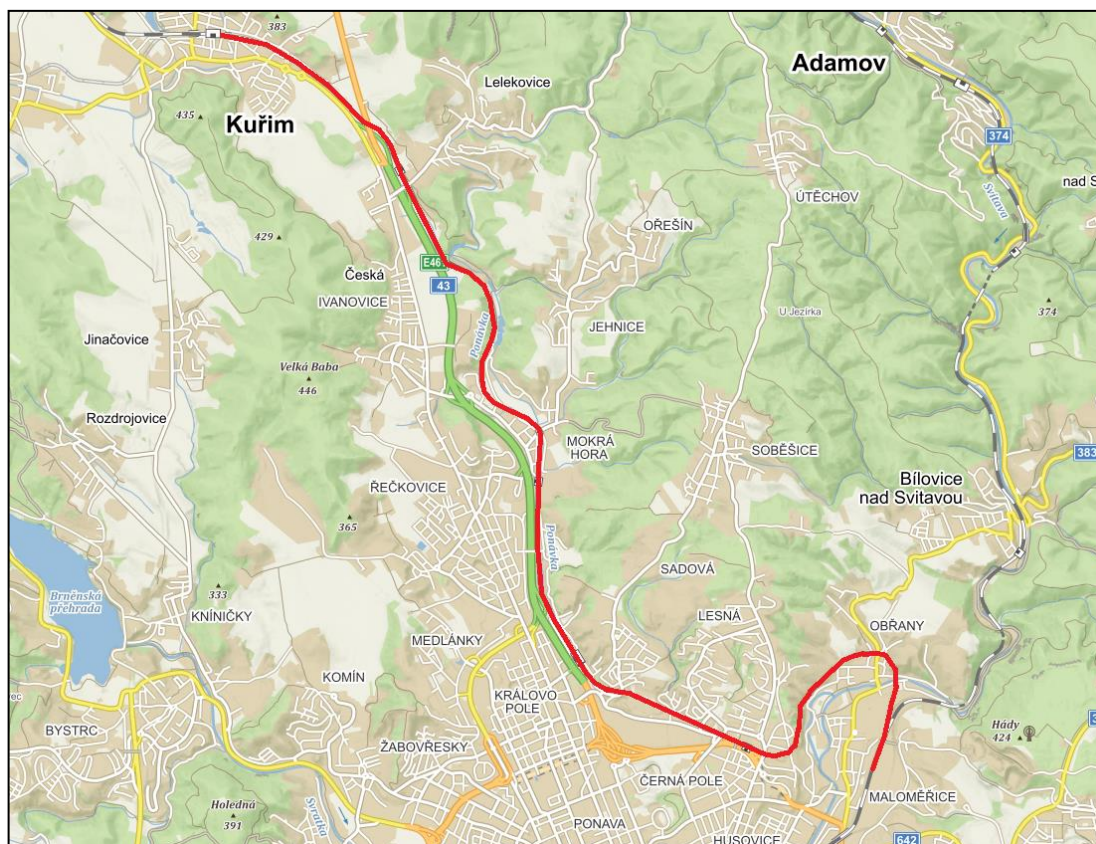
SEZNAM TABULEK:

| | |
|---|---|
| Tabulka 1: Rozsah záborů PUPFL - rozdělení dle ORP..... | 6 |
| Tabulka 2: Objekty stavby s nutností záboru PUPFL | 6 |
| Tabulka 3: Seznam pozemků PUPFL dotčených stavbou..... | 9 |

1. ZÁKLADNÍ ÚDAJE

| | |
|--------------------------------------|---|
| Název stavby: | Rekonstrukce ŽST. Brno – Královo Pole |
| Investor: | Správa železnic, státní organizace Dlážděná 1003/7, 110 00 Praha 1, Nové Město zastoupená Stavební správou východ Nerudova 773/1, 779 00 Olomouc |
| Projektant: | SUDOP BRNO, spol. s r.o., Kounicova 26, 611 36 Brno |
| Stupeň dokumentace: | DUSP+PDPS |
| Umístění stavby: | trať č. 250 Brno Židenice – Havlíčkův Brod |
| Kraj: | Jihomoravský |
| Obec s rozšířenou působností: | Brno (statutární město Brno), Kuřim |
| Obec: | ÚMČ Brno – Maloměřice a Obřany, ÚMČ Brno – sever, ÚMČ Brno - Královo Pole, ÚMČ Brno – Řečkovice a Mokrá Hora, ÚMČ Brno – Ivanovice, ÚMČ Brno-Jehnice, obec Česká, obec Lelekovice, město Kuřim |
| Realizace stavby: | 01/2023-12/2024 |

1.1. PŘEHLEDNÁ SITUACE STAVBY



1.2. UMÍSTĚNÍ STAVBY

Stavba je situována na území Jihomoravského kraje. Stavba se dotýká těchto katastrálních území a obcí s rozšířenou působností:

| ORP | obec | katastrální území | číslo k.ú. |
|---------------------------|------------------------------|-------------------|------------|
| Brno (Statut. město Brno) | ÚMČ Brno Maloměřice a Obřany | Maloměřice | 612499 |
| | | Obřany | 612553 |
| | ÚMČ Brno – sever | Husovice | 610844 |
| | | Lesná | 610887 |
| | | Černá Pole | 610771 |
| | | Sadová | 611565 |
| | ÚMČ Brno - Královo Pole | Královo Pole | 611484 |
| | | Řečkovice | 611646 |

| | | | |
|--------------|-----------------------------|-------------------|---------------|
| | | Mokrá Hora | 611701 |
| | ÚMČ Brno - Ivanovice | Ivanovice | 655856 |
| | ÚMČ Brno - Jehnice | Jehnice | 658201 |
| Kuřim | Česká | Česká | 621226 |
| | Lelekovice | Lelekovice | 679895 |
| | Kuřim | Kuřim | 677655 |

1.3. ÚČEL STAVBY A STRUČNÝ POPIS TECHNICKÉHO ŘEŠENÍ

Řešený záměr navazuje na již realizované stavby „Rekonstrukce koleje č. 2 Brno-Maloměřice – Brno-Královo Pole“ a „Rekonstrukce koleje č. 2 Brno-Královo Pole – Kuřim“, dokončené v roce 2015, a na aktuálně probíhající stavbu „Zvýšení traťové rychlosti v úseku Kuřim – Tišnov“.

Z hlediska lokalizace na dráze se uvedená stavba nachází v traťovém úseku („TÚ“) 2031 Brno-Židenice (mimo) – Havlíčkův Brod, traťový a definiční úsek („TÚDÚ“) 2031 C1 ŽST. Brno- Královo Pole, TÚDÚ 2031 04 Brno-Maloměřice – Brno-Královo Pole a TÚDÚ 2031 06 Brno- Královo Pole – Kuřim. Stavba se nachází v km 2,940 – 17,962 železniční trati Brno – Kutná Hora, trať je zařazená do sítě TEN-T, tj. do programu, který je určený pro rozvoj transevropské dopravní sítě. U zabezpečovacího zařízení a další kabelizace se předpokládají práce přesahující tento úsek, nutné pro napojení na stávající kabelizaci v žst. Brno – Maloměřice a v žst. Kuřim.

Předmětem této stavby jsou údržbové práce a stavební úpravy koleje č. 1 (dle staničení trati vlevo) na dvoukolejně elektrifikované trati č. 250 Brno Židenice – Havlíčkův Brod, a to v mezistaničním úseku Brno Maloměřice – Královo Pole – Kuřim. Cílem je odstranit nevyhovující stavebně-technický stav železničního svršku a spodku, optimalizovat geometrické parametry koleje a zvýšit traťovou rychlost lokálně o 5 – 15 km/h.

Na trati je navržena výměna kolejového roštu včetně šterkového lože (kolejový svršek) v koleji č. 1, úprava stávajícího zabezpečovacího zařízení, výměna některých prvků trakčního vedení, sanace umělých staveb (mostů, propustků, podchodů a opěrných a zárubních zdí, rampy v žst. a silničního najezdu), výměna či doplnění výstroje trati (návěstidla, tabulové staničníky, zajišťovací značky prostorové polohy koleje) a vyčištění otevřených příkopů a příkopových zídek podél koleje č.1. Lokálně bude v mezistaničních úsecích provedena sanace železničního spodku (zemního tělesa).

Součástí řešené stavby je kompletní přestavba železniční stanice Brno – Královo Pole. Dále budou rekonstruována nástupiště, dojde k úpravě výstupů z podchodu na tato nástupiště a prodloužení podchodu do prostoru za kolejiště směrem k ulici Myslínova (podchod bude ukončen před vodním tokem Ponávka na drážním pozemku v místě rušené koleje). Dále bude v železniční stanici provedena rekonstrukce železničního svršku a spodku s úpravou konfigurace kolejiště umožňující křížení dlouhých vlaků.

U stavby se předpokládá termín realizace v letech 2023 – 2024.

2. POŽADAVKY NA ZÁBOR PUPFL

2.1. ZÁBOR PUPFL

Při rekonstrukci tratě dochází k přímému kontaktu s lesními porosty v k.ú. Královo Pole. Celkové nároky na zábory pozemků PUPFL jsou v následující tabulce.

Důvodem dočasného záboru časově do 1 roku jsou rekonstrukce staničního sdělovacího (optický kabel) a zabezpečovacího zařízení.

V tomto případě bude dle smlouvy s vlastníkem pozemku řešeno i omezení ve využití (věcné břemeno) po dobu životnosti stavby, tj. 30 let

Tabulka 1: Rozsah záborů PUPFL - rozdělení dle ORP

| Katastrální území - <u>ORP:</u> | Trvalý zábor / [m ²] | Dočasný zábor pro POV / [m ²] | Dočasný zábor do 1 roku / [m ²] | Omezení hospodaření / [m ²] |
|---------------------------------|--|--|--|--|
| <u>Magistrát města Brna:</u> | | | | |
| Královo Pole | 0 | 0 | 19 | 9 |
| Celkem: | <u>0</u> | <u>0</u> | <u>0</u> | <u>0</u> |

Seznam stavebních objektů s označením, popisem, typem záboru a názvem dotčeného traťového úseku je souhrnně uveden v následující tabulce - zde se jedná pouze o objekty, zasahující na pozemky lesního půdního fondu (PUPFL). Dotčené parcely, výměry záborů i způsob dotčení pozemků jsou uvedeny v následujících tabulkách č. 3.

Tabulka 2: Objekty stavby s nutností záboru PUPFL

| Označení objektu | t.ú. popis stavebního objektu |
|------------------|--|
| SO 02-10-01 | T.ú. Brno-Maloměřice - Brno-Královo Pole, přeložky a ochrany sdělovacích kabelů SŽ |
| PS 03-28-01 | Žst. Brno-Královo Pole, staniční zabezpečovací zařízení |

Výpočet poplatku za dočasné odnětí pozemků, komplexní výpočet náhrad škod na lesních porostech a předpoklad zvýšených provozních nákladů podle zák.č. 289/1995 Sb., o lesích a o změně a doplnění některých zákonů (lesní zákon), ve znění pozdějších předpisů a podle vyhl.č. 77/1996 Sb., o náležitostech žádosti o odnětí nebo omezení a podrobnostech o ochraně PUPFL, je doložen v příloze.

2.2. KÁCENÍ NA POZEMCÍCH PUPFL

Kácení dřevin na lesních pozemcích v rámci řešené stavby bude nutné pouze v souvislosti s realizací dočasných záborů PUPFL pro stavební objekty (SO) a provozní soubory (PS). Následné finanční újmy související se zábory budou zpracovány jako samostatný odborný posudek (viz příloha).

3. DOTČENÍ POZEMKŮ PUPFL VE VZD. 50M OD HRANICE STAVBY (OP LESA)

Pozemky určené k plnění funkcí lesa (PUPFL) se vyskytují v k.ú. Husovice, Královo Pole, Řečkovice, Ivanovice, Jehnice, Lelekovice a Kuřim podél trati v několika úsecích pravostranně i levostranně. Do ochranného pásma lesa, které je dle zák. č. 289/1995 Sb., o lesích, vymezeno do vzdálenosti 50 m od hranice lesních pozemků, zasahuje stavba v následujících úsecích:

Tabulka 3: Lesní pozemky sousedící s drážním pozemkem (práce v OP lesa - 50 m)

| ORP / k.ú. | č. parcely | celková výměra m ² | km trati | minimální vzdálenost od hranice dráhy |
|------------------------------|------------|-------------------------------|-----------------|---------------------------------------|
| Statutární město Brno | | | | |
| Husovice | 2421 | 2429 | 5,2 – 5,3 L | 0 m |
| | 2418/1 | 1 545 | 5,3 – 5,35 L | 0 m |
| Královo Pole | 4213 | 22 278 | 7,8 – 8,1 P | 0 m |
| | 4215 | 7 813 | 8,1 P | 0 m |
| | 4217/1 | 13 718 | 8,1 – 8,25 P | 0 m |
| Řečkovice | 3474 | 68 325 | 10,52 – 10,62 P | 30 m |
| Ivanovice | 945 | 5 806 | 12,7 – 12,74 L | 20 m |
| | 796/6 | 435 | 12,75 L | 20 m |
| | 796/2 | 371 | 12,8 – 12,81 L | 0 m |
| | 796/1 | 73 629 | 12,75 – 13,3 L | 0 m |
| | 686/2 | 67 178 | 13,3 – 14,2 L | 0 m |
| | 685/12 | 20 | 14,1 L | 40 m |
| | 686/9 | 89 | 14,1 – 14,12 L | 38 m |
| | 686/3 | 135 | 14,12 – 14,14 L | 22 m |
| | 686/8 | 104 | 14,14 – 14,2 L | 12 m |
| | 686/7 | 34 | 14,2 – 14,22 L | 0 m |
| | 749/7 | 138 | 13,95 P | 30 m |
| Jehnice | 744/3 | 248 | 13,95 – 14,0 P | 0 m |
| | 744/2 | 210 | 13,95 – 14,05 P | 0 m |
| | 744/1 | 2 494 | 14,0 – 14,15 P | 0 m |
| | 749/5 | 949 | 13,95 – 14,02 P | 10 m |
| | 749/3 | 130 | 14,03 P | 20 m |
| | 749/2 | 328 | 14,03 – 14,06 P | 20 m |
| | 744/7 | 87 | 14,16 P | 15 m |
| | 744/9 | 1 641 | 14,15 – 14,2 P | 0 m |
| | 744/4 | 372 | 14,2 – 14,23 P | 0 m |
| | 744/5 | 364 | 14,2 – 14,22 P | 8 m |
| | 741/5 | 734 | 14,25 – 14,29 P | 0 m |
| | 742/4 | 343 | 14,15 – 14,19 P | 35 m |
| | 742/2 | 2 327 | 14,15 – 14,33 P | 20 m |
| | 741/4 | 169 | 14,28 P | 25 m |
| | 742/3 | 528 | 14,22 – 14,29 P | 20 m |
| | 741/3 | 731 | 14,28 – 14,31 P | 0 m |
| | 741/2 | 327 | 14,32 – 14,34 P | 0 m |
| | 741/1 | 1 072 | 14,34 – 14,4 P | 0 m |
| Kuřim | | | | |
| Lelekovice | 1750 | 99 914 | 14,4 – 14,63 P | 20 m |
| Kuřim | 3456/1 | 91 | 17,33 P | 30 m |
| | 3456/2 | 101 837 | 17,33 – 17,38 P | 15 m |
| | | | 17,41 P | 8 m |
| | | | 14,54 P | 8 m |
| | | | 17,69 P | 25 m |

Souhlasné závazné stanovisko pro územní a stavební řízení dle §14 odst.2, zákona o lesích, bylo vydáno dne 20.06.2018 MMB Brna, odborem vodního a lesního hospodářství a zemědělství, č.j.MMB/0074389/2018.

Souhlasné závazné stanovisko pro územní a stavební řízení dle §14 odst.2, zákona o lesích, bylo vydáno dne 14.03.2018 MěÚ Kuřim, odborem stavebním a životního prostředí, č.j.MK/2738/18/OSŽP.

Tabulka 3: Seznam pozemků PUPFL dotčených stavbou**ORP: Brno***Katastrální území: Královo Pole*

| <i>km</i> | Parcelní číslo | Výměra (m ²) | Druh pozemku | List vlastnictví | Zábor trvalý [m ²] | Zábor dočasný nad 1 rok [m ²] | Zábor dočasný do 1 roku [m ²] | Věcné břemeno [m ²] | Poznámka |
|------------------|---|--------------------------|---------------|------------------|--------------------------------|---|---|---------------------------------|-------------|
| 8,1 | 4215 | 7813 | lesní pozemek | 1001 | 0 | 0 | 16 | 9 | SO 02-10-01 |
| 8,1 – 8,25 P | 4217/1 | 13718 | lesní pozemek | 1001 | 0 | 0 | 3 | 0 | PS 03-28-01 |
| | | | | celkem: | <u>0</u> | <u>0</u> | <u>19</u> | <u>0</u> | |
| Číslo LV: | Vlastníci: | | | | | | | | |
| 1001 | Statutární město Brno, Dominikánské náměstí 196/1, Brno-město, 60200 Brno | | | | | | | | |

5. MAPOVÉ PŘÍLOHY – SITUACE ZÁBORŮ PUPFL 1:1000







| č. | SITUACE ZÁBORU DLE KN / k.ú. | žkm | A4 |
|-------------|-------------------------------------|---------------|-----------|
| 5.1. | Královo Pole | 171,1 – 171,8 | 1A4 |

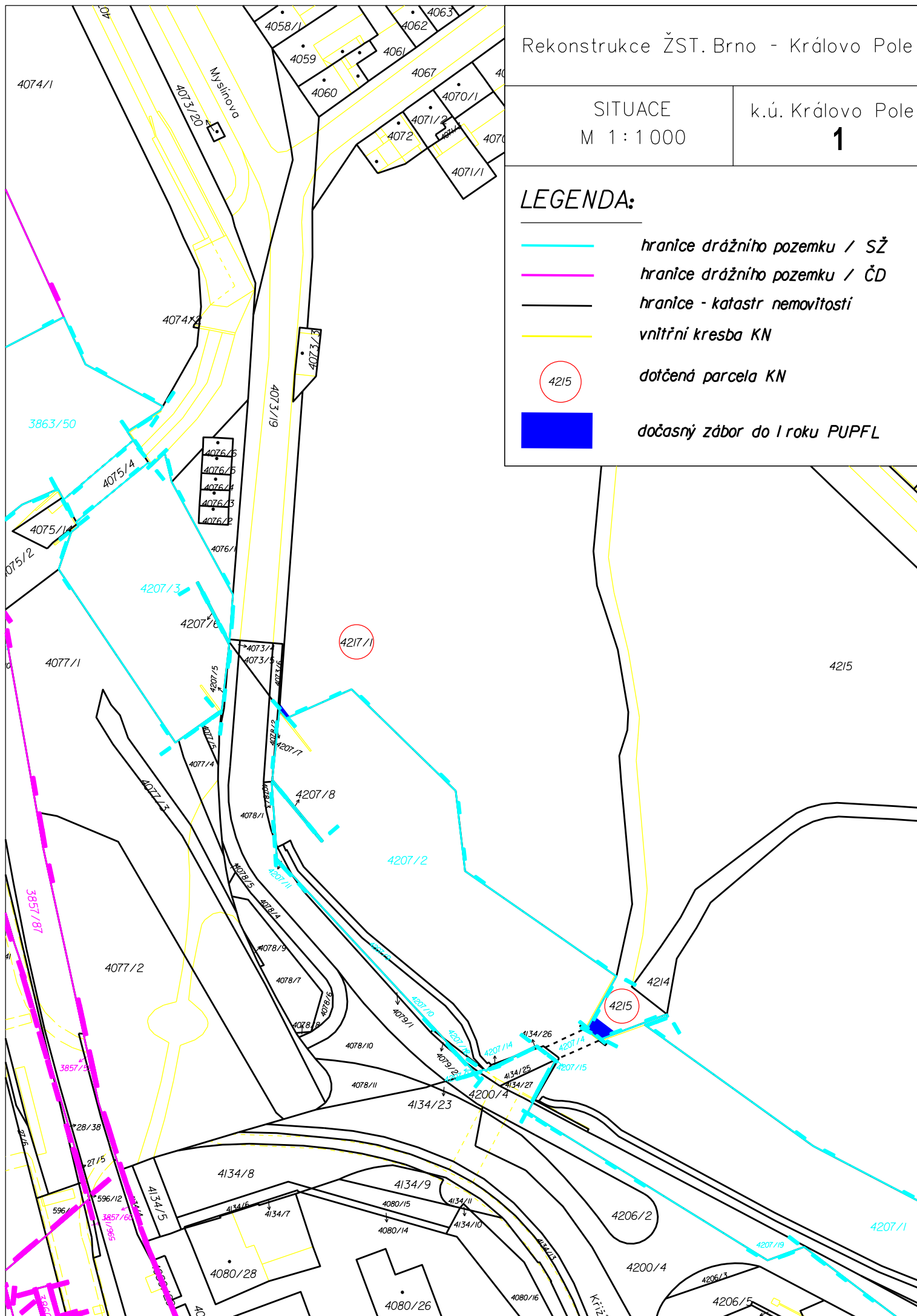
Rekonstrukce ŽST. Brno - Královo Pole

SITUACE
M 1 : 1 000

k.ú. Královo Pole
1

LEGENDA:

-  hranice drážního pozemku / SŽ
-  hranice drážního pozemku / ČD
-  hranice - katastr nemovitostí
-  vnitřní kresba KN
-  dotčená parcela KN
-  dočasný zábor do 1 roku PUPFL



**5. VÝPOČTY K ŽÁDOSTI O VYDÁNÍ ROZHODNUTÍ O ODNĚTÍ POZEMKŮ
URČENÝCH K PLNĚNÍ FUNKCÍ LESA**

**VÝPOČTY K ŽÁDOSTI
VYDÁNÍ ROZHODNUTÍ O ODNĚTÍ POZEMKŮ
URČENÝCH K PLNĚNÍ FUNKCÍ LESA**

REKONSTRUKCE ŽST BRNO – KRÁLOVO POLE

zpracoval **Ing. František Moravec**

Činěves leden 2022



Ing. František Moravec, Činěves 28, 289 01 Dymokury

IČ: 45124957, DIČ: CZ530719270, účet/kód: 433720329/0800

Reg. ŽÚ Brandýs n/L č.j 70700/2010-70/Gr

Mobil: +420 606 752 039

Email: f.moravec@email.cz moravec@forland.cz

<http://www.forland.cz/>

| OBSAH | STRANA |
|---|---------------|
| 1. Zdůvodnění požadavku na odnětí pozemků určených k plnění funkcí lesa | 3 |
| 2. Údaje o celkovém rozsahu lesních pozemků, o jejichž odnětí se žádá | 3 |
| 3. Údaje LHP a LHO o předmětných pozemcích a jejich skutečný stav | 3 |
| 4. Grafické znázornění požadovaného rozsahu záboru lesních pozemků | 4 |
| 5. Výpočet poplatku za odnětí pozemků určených k plnění funkcí lesa | 4 |
| 6. Výpočet výše škod způsobených na lesních pozemcích a lesních porostech | 4 |
| 7. Údaje o datu a období, na které se o odnětí pozemků žádá | 6 |

1. ZDŮVODNĚNÍ POŽADAVKU NA ODNĚTÍ POZEMKŮ URČENÝCH K PLNĚNÍ FUNKCÍ LESA

Důvodem zpracování žádosti o odnětí částí předmětných pozemků určených k plnění funkcí lesa je stavba: Rekonstrukce ŽST Brno – Královo pole.

Důvodem dočasného záboru časově do 1 roku jsou rekonstrukce staničního sdělovacího (optický kabel) a zabezpečovacího zařízení. V tomto případě bude dle smlouvy s vlastníkem pozemku řešeno i omezení ve využívání (věcné břemeno) po dobu životnosti stavby, tj. 30 let.

2. ÚDAJE O ROZSAHU LESNÍCH POZEMKŮ, O JEJICHŽ ODNĚTÍ SE ŽÁDÁ

Katastrální území: Královo Pole

Obec : Brno

| Parcelní číslo dle KN | Výměra dle KN (m ²) | LV | Vlastník | Dočasný zábor do 1 roku | VB - dočasné omezení (30 let) |
|-----------------------|---------------------------------|-------|---|-------------------------|-------------------------------|
| | | | | (m ²) | (m ²) |
| 4215 | 7813 | 10001 | Statutární město Brno, Dominikánské náměstí 196/1, Brno-město, 60200 Brno | 16 | 9 |
| 4217/1 | 13718 | | | 3 | |
| CELKEM: | | | | 19 | 9 |

3. ÚDAJE LESNÍHO HOSPODÁŘSKÉHO PLÁNU O PŘEDMĚTNÝCH POZEMCÍCH A JEJICH SKUTEČNÝ STAV

Předmětné lesní pozemky jsou zařízeny v LHC Lesy města Brna (607409), platnost LHP je od 1.1.2012 do 31.12.2021. Území spadá pod přírodní lesní oblast 30 – Dražanská vrchovina

ÚDAJE Z LHP A OPRL

katastrální území:

Královo Pole

LHC Lesy města Brna

kód LHC:

607409

parcela dle KN

4215

Označení porostní skupiny dle LHP:

227B102

Výměra dočasný zábor do 1 roku (m²):

16

Výměra dočasné omezení (m²):

9

Převládající skupina lesních typů:

2B

Kategorie:

32c

f:

3,0

| | |
|---|---------------|
| parcela dle KN | 4217/1 |
| Označení porostní skupiny dle LHP: | 227B4 |
| Výměra dočasný zábor do 1 roku (m ²): | 3 |
| Převládající skupina lesních typů: | 1Z |
| Kategorie: | 32c |
| f: | 3,0 |

Kategorie:

32c– lesy zvláštního určení – příměstské a další lesy se zvýšenou funkcí rekreační

4. GRAFICKÉ ZNÁZORNĚNÍ POŽADOVANÉHO ROZSAHU ZÁBORŮ LESNÍCH POZEMKŮ

Grafické znázornění požadovaného rozsahu záborů lesních pozemků je uvedeno v mapové příloze v zákresu záborů do katastrální mapy a do rastru obrysové mapy 1:5000 a 1:2000.

5. VÝPOČET POPLATKU ZA ODNĚTÍ POZEMKŮ URČENÝCH K PLNĚNÍ FUNKCÍ LESA

Výpočet je proveden dle Přílohy k zákonu č. 289/1995 Sb. o lesích (Lesní zákon).

Výpočet poplatku za dočasné odnětí:

$$OLP = PP \times CD \times f \quad (\text{Kč ha}^{-1})$$

OLP = poplatek za odnětí lesních pozemků

PP = 6,3 m³ ha⁻¹ - průměrná roční potenciální produkce lesů v České republice

CD = 858 Kč m⁻³ - průměrná cena dřeva na odvozním místě pro rok 2022

f = faktor ekologické váhy lesa: 2,0 - lesy příměstské a se zvýšenou zdravotně rekreační funkcí.

Z vypočteného poplatku náleží dle § 17 odst. 4 Lesního zákona 40% obci, v jejímž katastrálním území k odnětí došlo a 60% Státnímu fondu životního prostředí

Dočasné odnětí

Obec: Brno

k.ú.: Královo Pole

f: 3,0

Výměra dočasného odnětí pozemků:

19 m²

Výše poplatku na ha a rok:

16216,20 Kč

Výše poplatku za odnětí na 1 měsíc:

2,57 Kč

Výše poplatku za odnětí na 1 rok:

30,81 Kč

z toho: 60%

18,49 Kč

40%

12,32 Kč

6. VÝPOČET VÝŠE ŠKODY ZPŮSOBENÉ NA LESNÍCH POZEMCÍCH A LESNÍCH POROSTECH

Výpočet je proveden dle Vyhlášky č. 296/2018 Sb., kterou se mění vyhláška č. 55/1999 Sb., o způsobu výpočtu výše újmy nebo škody způsobené na lesích

6.1. ŠKODY NA POZEMCÍCH

6.1.1 Výpočet škody na lesních pozemcích z dočasného odnětí nebo omezení plnění produkční funkce

(§4)

$$S_2 = r \cdot (1 - K)$$

S_2 = roční škoda z dočasného odnětí

S_{30} = škoda z dočasného omezení po dobu životnosti stavby 30 let

r = upravená potenciální renta z lesa

$K = 0,0$ (koeficient rozsahu omezení)

DOČASNÁ ODNĚTÍ DO 1 ROKU:

k.ú.: Královo Pole

Pozemek č.: 4215

$r = 0,1852$ cena Kč/m² - soubor lesních typů: 2B

$$S_2 = 0,1852 \cdot (1 - 0,00) \cdot 1 \cdot 16 \text{ m}^2 = 3 \text{ Kč}$$

Pozemek č.: 4217/1

$r = 0,1852$ cena Kč/m² - soubor lesních typů: 1Z

$$S_2 = 0,1852 \cdot (1 - 0,00) \cdot 1 \cdot 3 \text{ m}^2 = 1 \text{ Kč}$$

DOČASNÁ OMEZENÍ NA 30 LET:

k.ú.: Královo Pole

Pozemek č.: 4215

$r = 0,1852$ cena Kč/m² - soubor lesních typů: 2B

$$S_{30} = 0,1852 \cdot (1 - 0,00) \cdot 30 \cdot 9 \text{ m}^2 = 50 \text{ Kč}$$

6.2. ŠKODY NA POROSTECH

6.2.1. Výpočet škody z předčasného smýcení lesních porostů (§7):

Jelikož se na odnímaných částech pozemků lesní porosty nenacházejí, škoda nevzniká.

7. ÚDAJE O DATU A OBDOBÍ, NA KTERÉ SE O ODNĚTÍ A OMEZENÍ POZEMKŮ URČENÝCH K PLNĚNÍ FUNKCÍ LESA ŽÁDÁ

Žádá se o dočasné odnětí po dobu stavby a o dočasné omezení po dobu životnosti stavby, tj. 30 let.

Činěves, 17.1.2022

Ing. František Moravec

ING. FRANTIŠEK MORAVEC
ČINĚVES 28, 289 01 DYMOKURV
MORAVEC@FORLAND.CZ MOB.: 606 752 039
IČ: 45124957 DIČ: C2530719270

Přílohy:







- Příloha č. 1 - Zákres záborů do katastrální mapy
- Příloha č. 2 - Zákres záborů do rastru obrysové mapy 1:5000 a 1:2000

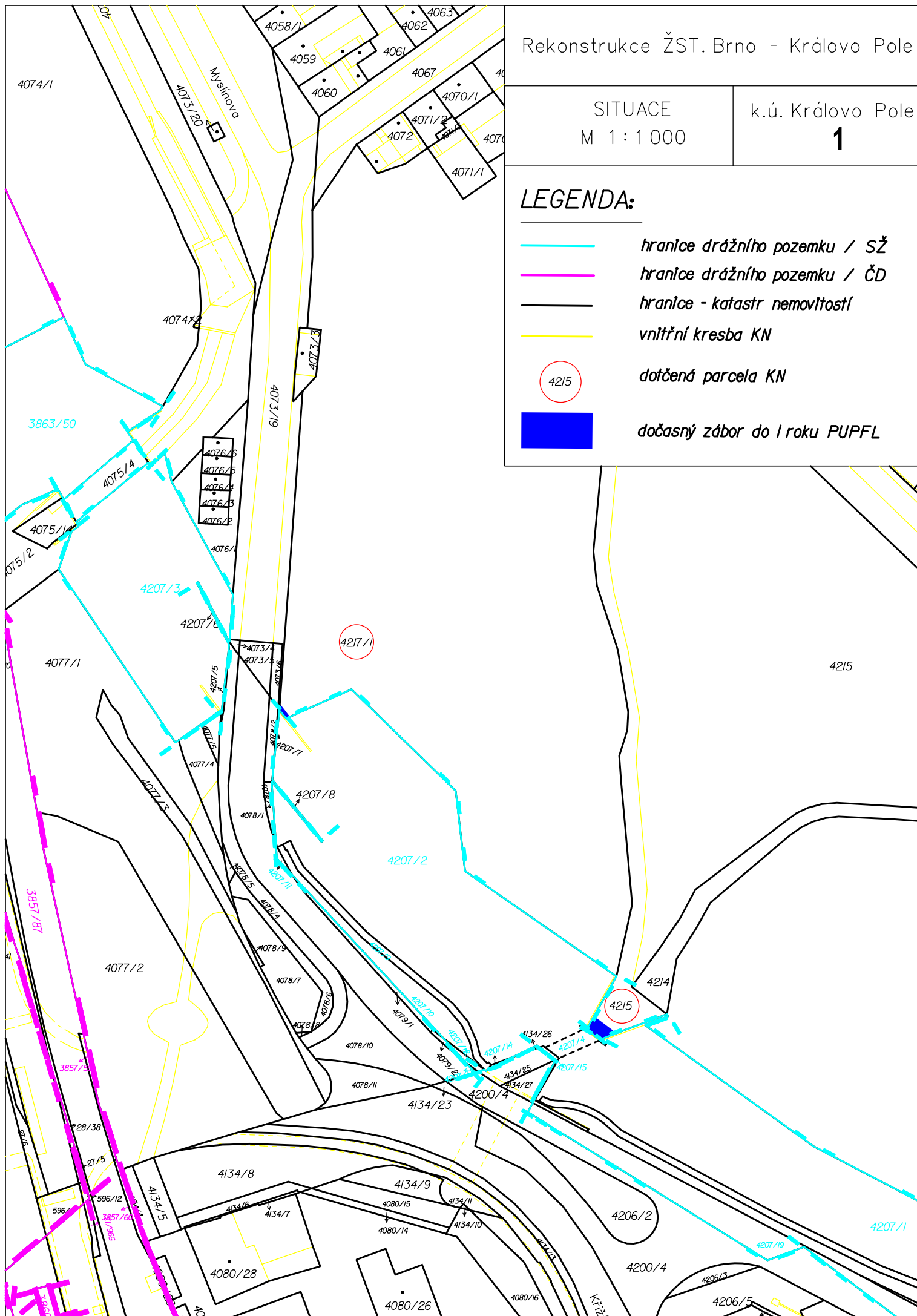
Rekonstrukce ŽST. Brno - Královo Pole

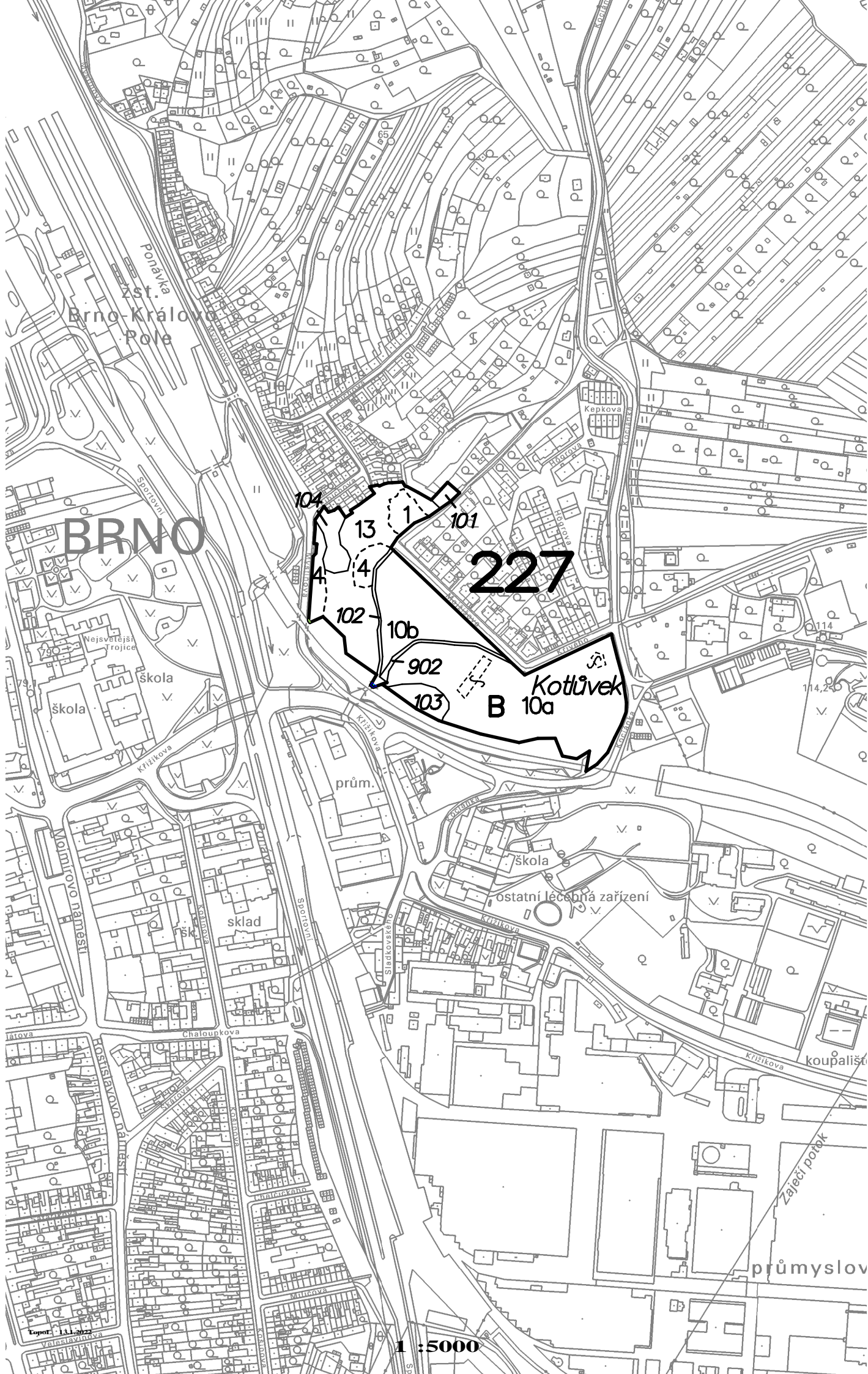
SITUACE
M 1 : 1 000

k.ú. Královo Pole
1

LEGENDA:

-  hranice drážního pozemku / SŽ
-  hranice drážního pozemku / ČD
-  hranice - katastr nemovitostí
-  vnitřní kresba KN
-  dotčená parcela KN
-  dočasný zábor do 1 roku PUPFL





Brno-Královo
Pole

BRNO

227

Kotlívek

B 10a

1:5000

